Ausschnitt aus dem Flächennutzungsplan wirksame Fassung

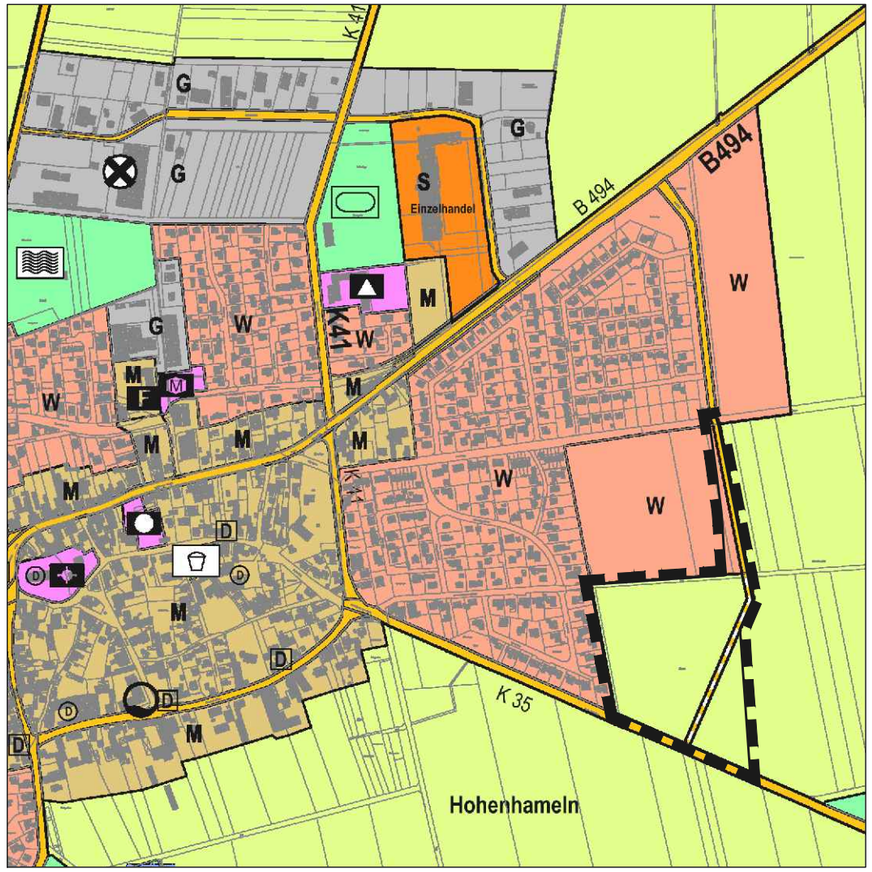

Planzeichnung 40. Änderung

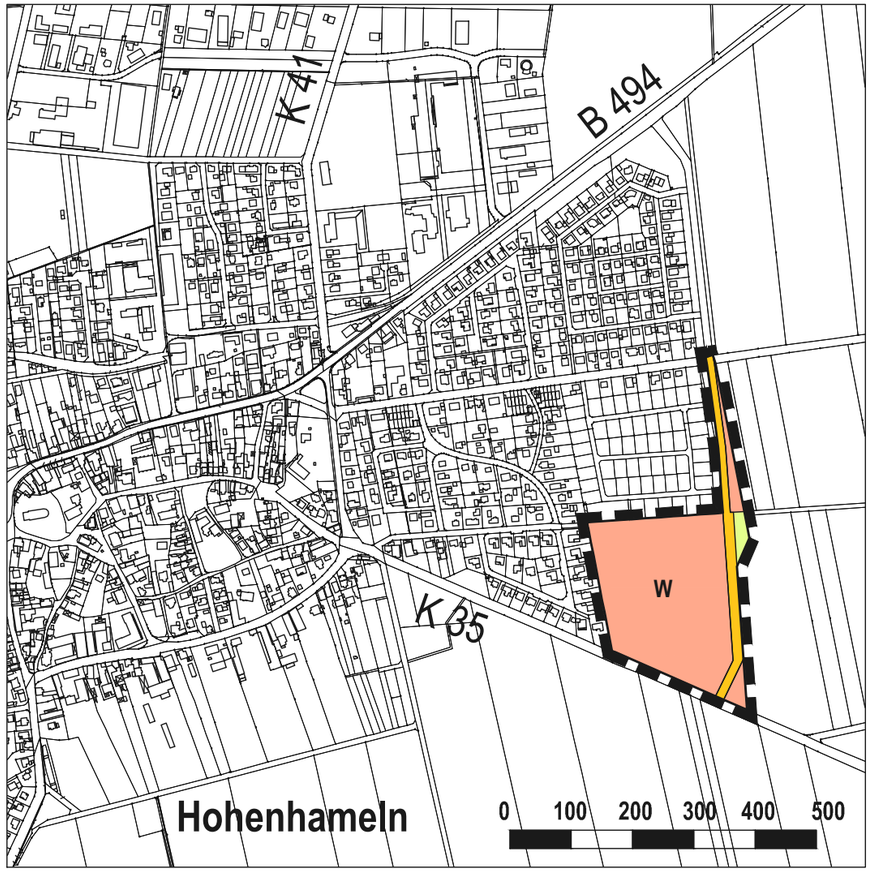

Gemeinde Hohenhameln

Flächennutzungsplan 40. Änderung

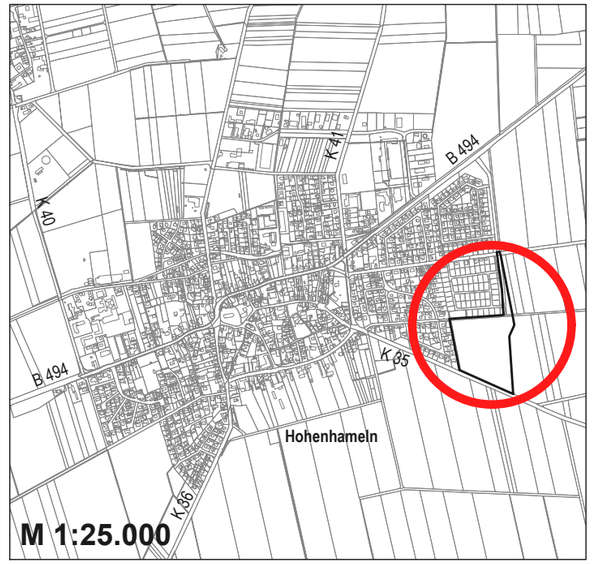

Kartengrundlage: Amtliches Liegenschaftskatasterinformationssystem
Stand: 2016

© (2016) LGLN

Planzeichnungerklärung (BauNVO 2017, PlanZV)

Art der baulichen Nutzung

- W — Wohnbauflächen
- M — Gemischte Bauflächen
- G — Gewerbliche Bauflächen
- S — Sonderbauflächen
- -S- — Sonderbauflächen, Windenergie
- Handel — Zweckbestimmung, bspw. Handel

Einrichtungen und Anlagen zur Versorgung mit Gütern und Dienstleistungen des öffentlichen und privaten Bereichs, Flächen für den Gemeinbedarf, Flächen für Sport- und Spielanlagen

- Flächen für den Gemeinbedarf
- Kirchen und kirchlichen Zwecken dienende Gebäude und Einrichtungen
- Öffentliche Verwaltungen P = Polizei
- Sportlichen Zwecken dienende Gebäude und Einrichtungen SH = Schießstand HB = Hallenbad
- Schule
- Sozialen Zwecken dienende Gebäude und Einrichtungen K = Kindergarten M = Mehrzwecknutzung
- Feuerwehr

Flächen für den überörtlichen Verkehr und für die örtlichen Hauptverkehrszüge

- Überörtliche und örtliche Hauptverkehrsstraßen B=Bundes-, L=Landes-, K=Kreisstraßen
- Sonstige überörtliche und örtliche Hauptverkehrsstraßen
- P — Ruhender Verkehr
- Bahnanlagen

Flächen für Versorgungsanlagen, für die Abfallentsorgung und Abwasserbeseitigung sowie für Ablagerungen

- Flächen für Versorgungsanlagen
- Elektrizität
- Gas
- E — Erdöl
- Ablagerung

Hauptversorgungs- und Hauptabwasserleitungen

- Hauptversorgungs- und Hauptabwasserleitungen, oberirdisch, erfoderliche Schutzstreifen beachten kV = Hochspannungsleitung
- Hauptversorgungs- und Hauptabwasserleitungen, unterirdisch, erforderliche Schutzstreifen beachten

Grünflächen

- Grünfläche

Zweckbestimmungen:

- Parkanlage
- Friedhof
- Dauerkleingärten
- Spielplatz
- Ehrenfriedhof
- Erwebsgärtnerei
- Sportplatz
- Schießanlage
- Sonstige Gärten
- F/P — Festplatz
- B — Bolzplatz
- Badeplatz, Freibad

Wasserflächen und Flächen für die Wasserwirtschaft, den Hochwasserschutz und die Regelung des Wasserabflusses

- Umgrenzung von Flächen für die Wasserwirtschaft, den Hochwasserschutz und die Regelung des Wasserabflusses
- Ü — Überschwemmungsgebiet
- R — Regenwasserrückhaltung
- Umgrenzung der Flächen mit wasserrechtlichen Festsetzungen

Flächen für Aufschüttungen, Abgrabungen oder für die Gewinnung von Bodenschätzen

- Flächen für Aufschüttungen
- Flächen für Abgrabungen oder für die Gewinnung von Bodenschätzen, mit Rekultivierungsziel

Flächen für die Landwirtschaft und Wald

- Flächen für die Landwirtschaft
- Flächen für Wald

Planungen, Nutzungsregelungen, Maßnahmen und Flächen für Maßnahmen zum Schutz, zur Pflege und zur Entwicklung von Boden, Natur und Landschaft

- Umgrenzung von Flächen für Maßnahmen zum Schutz, zur Pflege und zur Entwicklung von Boden, Natur und Landschaft
- Umgrenzung von Schutzgebieten und Schutzobjekten im Sinne des Naturschutzrechts
- L — Landschaftsschutzgebiet
- LB — Geschützter Landschaftsbestandteil
- BLT — § 30 Biotope
- ND — Naturdenkmal

Regelungen für die Stadterhaltung und für den Denkmalschutz

- (D) — Umgrenzung von Gesamtanlagen (Ensembles), die dem Denkmalschutz unterliegen
- D — Einzelanlagen (unbewegliche Kulturdenkmale), die dem Denkmalschutz unterliegen
- SAN — Umgrenzung der förmlich festgelegten Sanierungsgebiete

Sonstige Planzeichen

- Umgrenzung der Bauflächen für die eine zentrale Abwasserbeseitigung nicht vorgesehen ist
- Umgrenzung der Flächen, bei deren Bebauung besondere bauliche Vorkehrungen gegen äus- sere Einwirkungen oder bei denen besondere bauliche Sicherungsmaßnahmen gegen Natur- gewalten erforderlich sind, unter denen der Bergbau umgeht oder die für den Abbau von Mineralien bestimmt sind
- R — Rohstoffsicherungsgebiet
- Umgrenzung der für bauliche Nutzungen vorgesehenen Flächen, deren Böden erheblich mit umweltgefährdenden Stoffen belastet sind, mit Nr.
- Für bauliche Nutzungen vorgesehene Flächen, deren Böden erheblich mit umweltgefährdenden Stoffen belastet sind, mit Nr.
- verfüllte Bohrlöcher
- Umgrenzung von Flächen mit ungünstigen Baugrundverhältnissen
- T — Moorerde / Torf
- Richtfunktrasse Schutzstreifen und Bauhöhenbeschränkung beachten
- Maststandort
- Grenze der Gemeinde XXXXXXX
- Lage des Änderungsbereichs der XX. Änderung

N

M 1:10.000
im Original

Hohenhameln
Stand: § 3 (2) / § 4 (2) BauGB

Dr.-Ing. W. Schwerdt Büro für Stadtplanung GbR - Waisenhausdamm 7 - 38100 Braunschweig