Gemeinde Hohenhameln

Flächennutzungsplan 43. Änderung

Ausschnitt aus dem Flächennutzungsplan wirksame Fassung

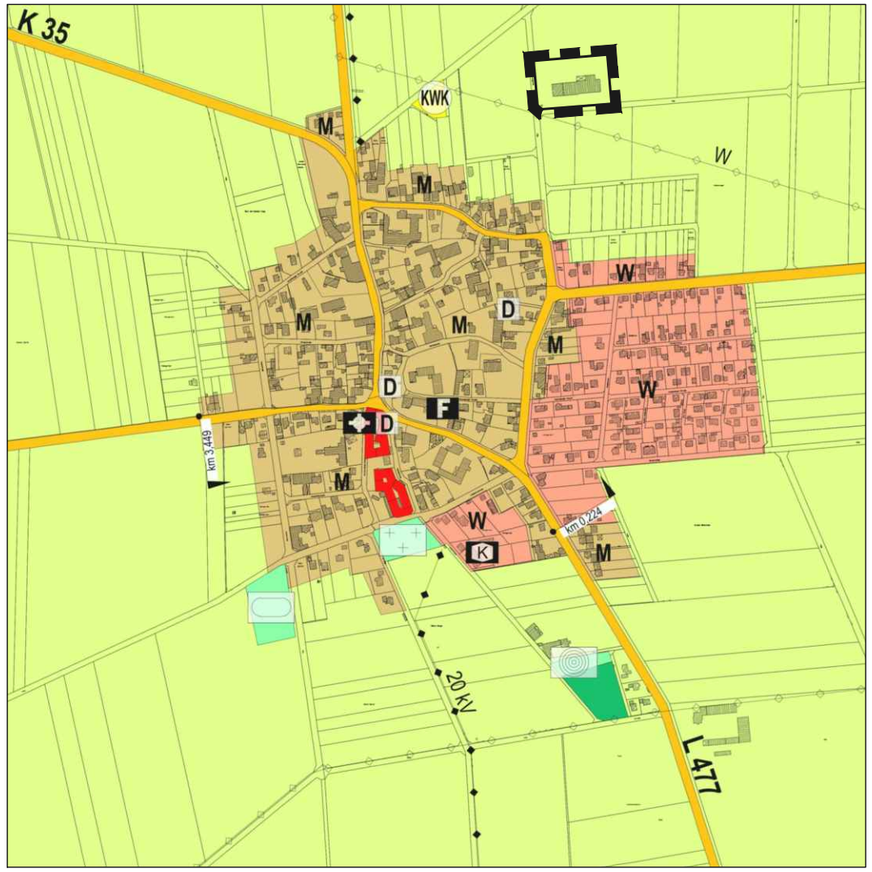

Planzeichnung 43. Änderung

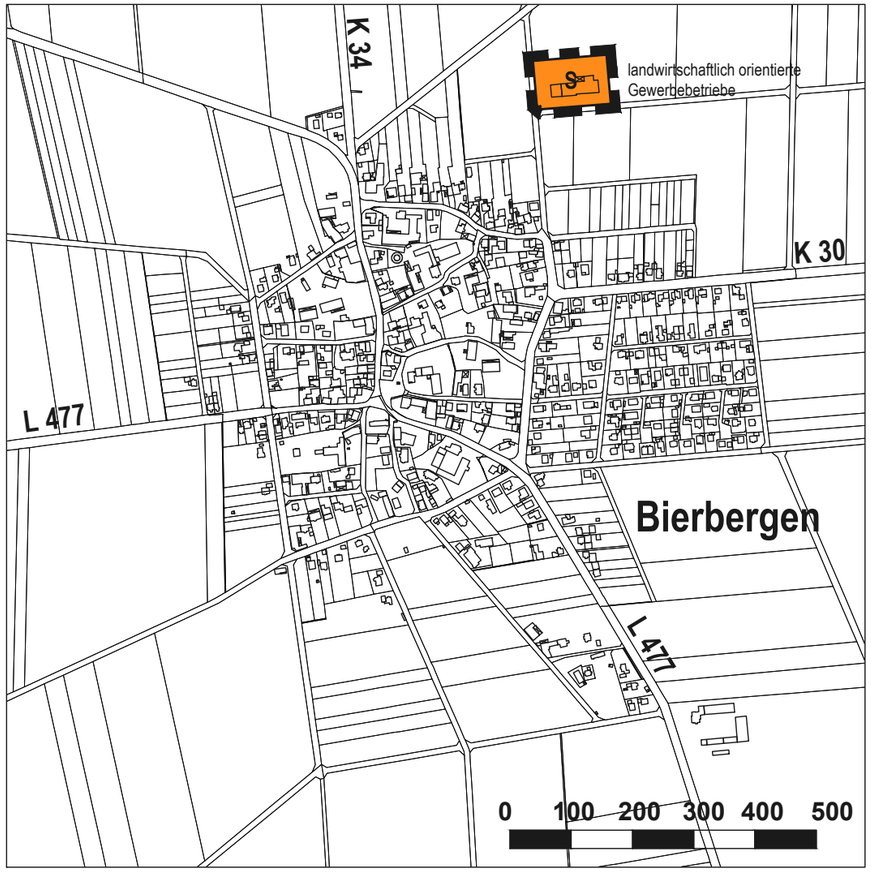

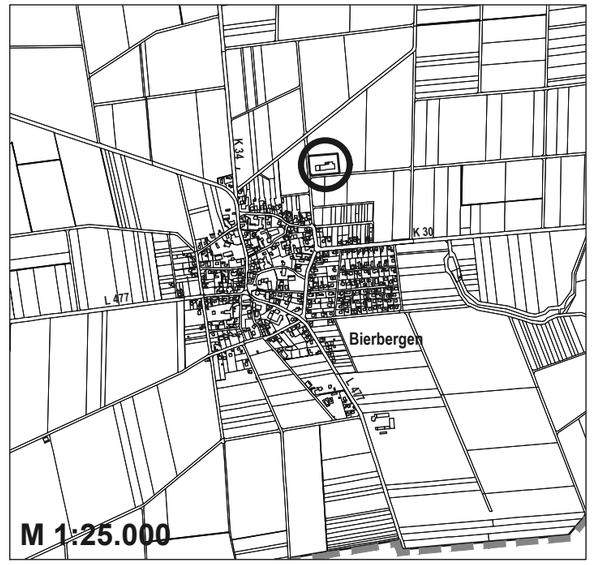

Kartengrundlage: Amtliches Liegenschaftskatasterinformationssystem
Stand: 2016

© (2016) LGLN

Planzeichenerklärung (BauNVO 2017, PlanZV)

Art der baulichen Nutzung

- W — Wohnbauflächen
- M — Gemischte Bauflächen
- S — Sonderbauflächen
- Handel — Zweckbestimmung, bspw. Handel

Einrichtungen und Anlagen zur Versorgung mit Gütern und Dienstleistungen des öffentlichen und privaten Bereichs, Flächen für den Gemeinbedarf, Flächen für Sport- und Spielanlagen

- Flächen für den Gemeinbedarf
- Kirchen und kirchlichen Zwecken dienende Gebäude und Einrichtungen
- F — Feuerwehr
- Sozialen Zwecken dienende Gebäude und Einrichtungen, K = Kindergarten

Flächen für den überörtlichen Verkehr und für die örtlichen Hauptverkehrszüge

- Überörtliche und örtliche Hauptverkehrsstraßen, B=Bundes-, L=Landes-, K=Kreisstraßen
- Sonstige überörtliche und örtliche Hauptverkehrsstraßen

Flächen für Versorgungsanlagen, für die Abfallentsorgung und Abwasserbeseitigung sowie für Ablagerungen

- Flächen für Anlagen und Einrichtungen zur dezentralen und zentralen Erzeugung, Verteilung, Nutzung oder Speicherung von Strom, Wärme oder Kälte aus erneuerbaren Energien oder Kraft-Wärme-Kopplung
- KWK — Kraft-Wärme-Kopplung

Hauptversorgungs- und Hauptabwasserleitungen

- Hauptversorgungs- und Hauptabwasserleitungen, oberirdisch, erfoderliche Schutzstreifen beachten, kV = Hochspannungsleitung
- Hauptversorgungs- und Hauptabwasserleitungen, unterirdisch, erforderliche Schutzstreifen beachten

Grünflächen

- Grünfläche

Zweckbestimmungen:

- Friedhof
- Sportplatz
- Schießanlage

Flächen für die Landwirtschaft und Wald

- Flächen für die Landwirtschaft
- Flächen für Wald

Regelungen für die Stadterhaltung und für den Denkmalschutz

- D — Umgrenzung von Gesamtanlagen (Ensembles), die dem Denkmalschutz unterliegen
- D — Einzelanlagen (unbewegliche Kulturdenkmale), die dem Denkmalschutz unterliegen

Sonstige Planzeichen

- Lage des Änderungsbereichs der 43. Änderung

N

M 1:10.000
im Original

Bierbergen

Stand: § 3 (2) / § 4 (2) BauGB

Dr.-Ing. W. Schwerdt Büro für Stadtplanung GbR - Waisenhausdamm 7 - 38100 Braunschweig