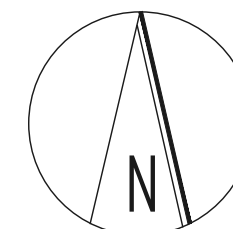
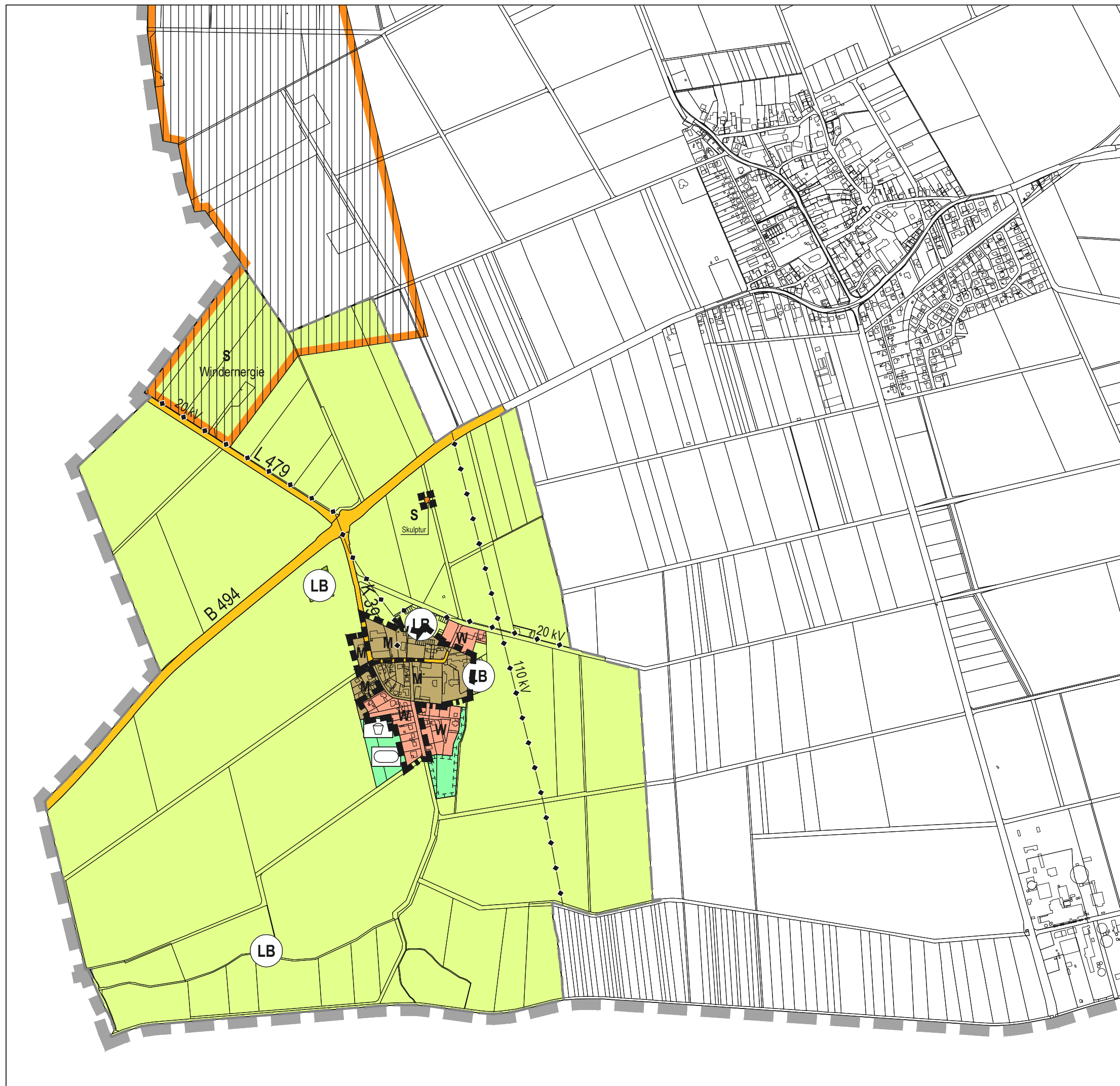


Gemeinde
Hohenhameln
Flächennutzungsplan
48. Änderung



M 1:10.000


Bründeln

Stand: § 3 (2) / § 4 (2) BauGB

Gemeinde Hohenhameln Flächennutzungsplan 48. Änderung

Planzeichenerklärung (BauNVO2023, PlanZV)

Art der baulichen Nutzung



Wohnbauflächen



Gemischte Bauflächen



Sonderbauflächen

Skulptur


Zweckbestimmung, bspw. Skulptur



Sonderbauflächen für Windenergie

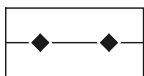
Windenergieanlagen, raumbedeutsame Anlagen und raumbedeutsame Anlagen
(Ausschlussvorbehalt gem. § 35 Abs. 3 Satz 3 BauGB)

Flächen für den überörtlichen Verkehr und für die örtlichen Hauptverkehrszüge



Überörtliche und örtliche Hauptverkehrsstraßen
B = Bundes-, L = Landes-, K = Kreisstraße

Hauptversorgungs- und Hauptabwasserleitungen



Hauptversorgungsleitungen, oberirdisch
kV = Hochspannungsleitung, erforderliche Schutzstreifen beachten

Grünflächen



Grünflächen

Zweckbestimmungen:



Sportplatz



Spielplatz

Flächen für die Landwirtschaft und Wald



Flächen für die Landwirtschaft



Flächen für Wald

Planungen, Nutzungsregelungen, Maßnahmen und Flächen für Maßnahmen zum Schutz, zur Pflege und zur Entwicklung von Boden, Natur und Landschaft



Umgrenzung von Flächen für Maßnahmen zum Schutz, zur Pflege und zur Entwicklung von Boden, Natur und Landschaft



Umgrenzung von Schutzgebieten und Schutzobjekten im Sinne des Naturschutzrechts

Schutzgebiete und Schutzobjekte:



Geschützter Landschaftsbestandteil

Sonstige Planzeichen



Grenze der Gemeinde Hohenhameln



Grenze der 48. Änderung



Gemarkungsgrenze Bründeln
zugl. Digitalisierung