Wasserflächen und Flächen für die Wasserwirtschaft, den Hochwasserschutz und die Regelung des Wasserabflusses



Umgrenzung von Flächen für die Wasserwirtschaft, den Hochwasserschutz und die Regelung des Wasserabflusses: Retentionsfläche

Planungen, Nutzungsregelungen, Maßnahmen und Flächen für Maßnahmen zum Schutz, zur Pflege und zur Entwicklung von Natur und Landschaft



Umgrenzung von Flächen mit Bindungen für Bepflanzungen und für die Erhaltung von Bäumen, Sträuchern und sonstigen Bepflanzungen, s. textl. Festsetzung Ziff. 6

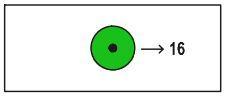

Baumreihe erhalten und ergänzen, s. textl. Festsetzung Ziff. 5

Sonstige Planzeichen



Grenze des räumlichen Geltungsbereichs des Bebauungsplans

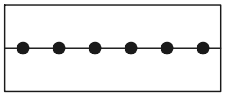

Abgrenzung des Maßes der Nutzung innerhalb eines Baugebiets



Abgrenzung unterschiedlicher Lärmpegelbereiche, s. textl. Festsetzung Ziff. 2



Standort für Wertstoff- und Abfallbehälter

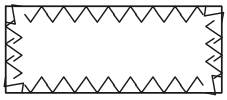

Umgrenzung der Flächen, die von der Bebauung freizuhalten sind, s. textl. Festsetzung Ziff. 8

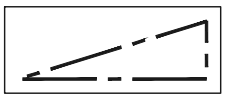

Sichtfeld

Gemeinde Hohenhameln
Ortschaft Hohenhameln

Wohnquartier Am Schulzentrum

Bebauungsplan

Stand: § 10 (1) BauGB

im beschleunigten Verfahren gem § 13a BauGB

Dr.-Ing. W. Schwerdt Büro für Stadtplanung Partnerschaft mbB - Waisenhausdamm 7 - 38100 Braunschweig