

SCHNITTANSICHT FF' M: 1:100

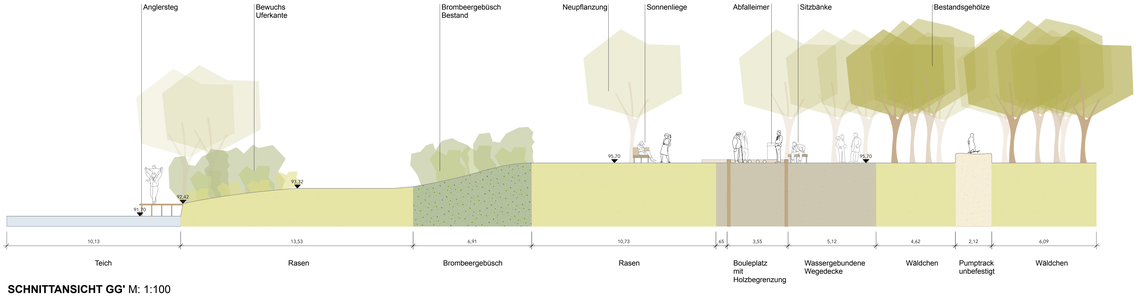

SCHNITTANSICHT GG' M: 1:100

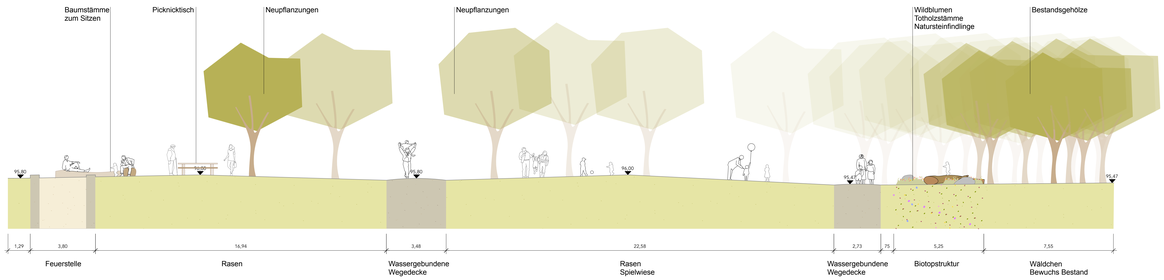

SCHNITTANSICHT HH' M: 1:100

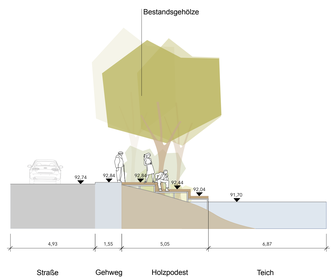

SCHNITTANSICHT JJ' M: 1:100

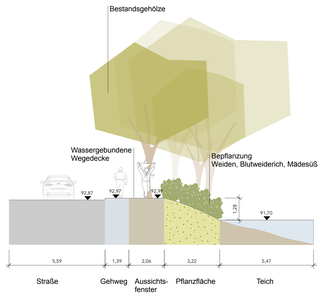

SCHNITTANSICHT KK' M: 1:100

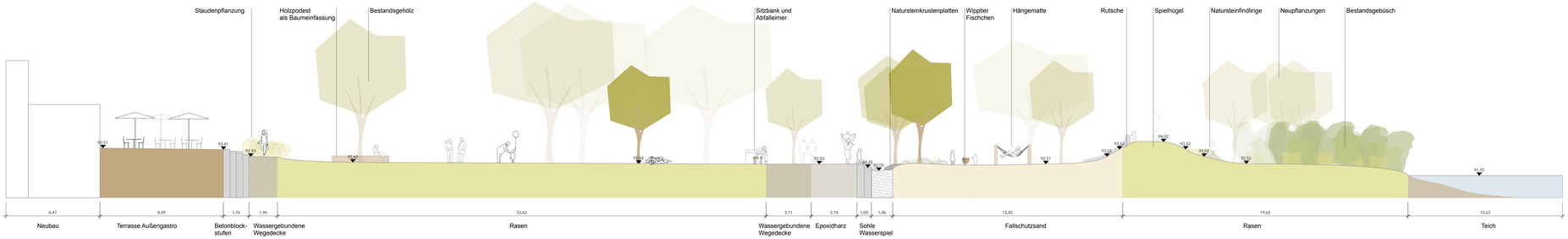

SCHNITTANSICHT II' M: 1:100

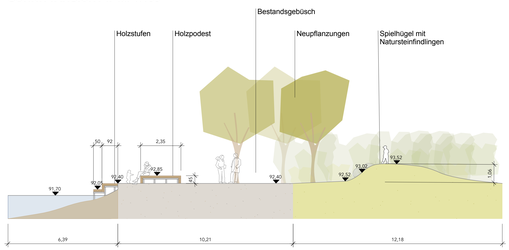

SCHNITTANSICHT LL' M: 1:100

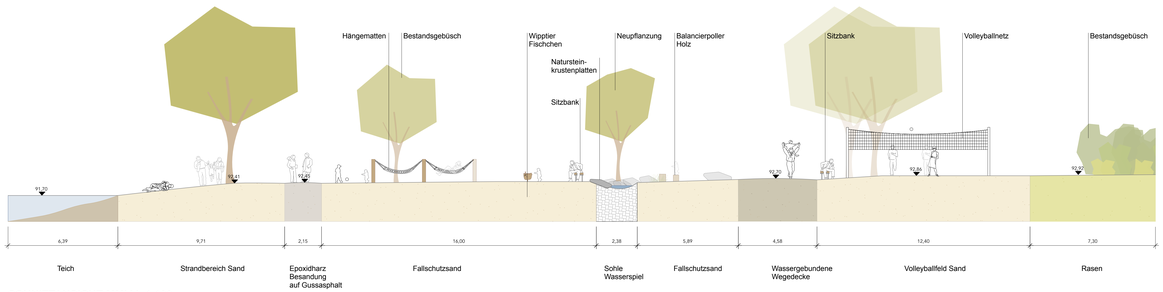

SCHNITTANSICHT MM' M: 1:100



zu beachten:
Alle Höhen- und Maßangaben sind vom Auftragnehmer vor Beginn der Ausführung zu prüfen. Unstimmigkeiten oder Abweichungen sowie Bedenken sind vor Beginn der Ausführung unverzüglich der Bauleitung mitzuteilen. Der Auftragnehmer hat sich über die genaue Lage der Ver- und Entsorgungsleitungen zu informieren.

Index	Datum	Änderung

Projekt:
Naherholungskonzept Pfannteich Hohenhameln

Plannummer: 2.2

Auftraggeber: Gemeinde Hohenhameln

Maßstab: M 1 : 100

Datum, Unterschrift

Planinhalt:
Schnittansichten Landschaft
Schnittansichten FF' bis MM'

Planung:
studio freiraumplanung
Ostermeyer + Partner mbB Landschaftsarchitektinnen
Datum, Unterschrift

Lph.:	Entwurf
Datum:	15.08.25
Bearbeiter:	ZvH
Planformat:	841 x 1500 mm

Planschlüssel:		ZvH	3	Entwurfsplanung	LP	250815		
	Projektnummer	Verfasser	Phase	Benennung	Planart	Datum aktuell	Version	Index