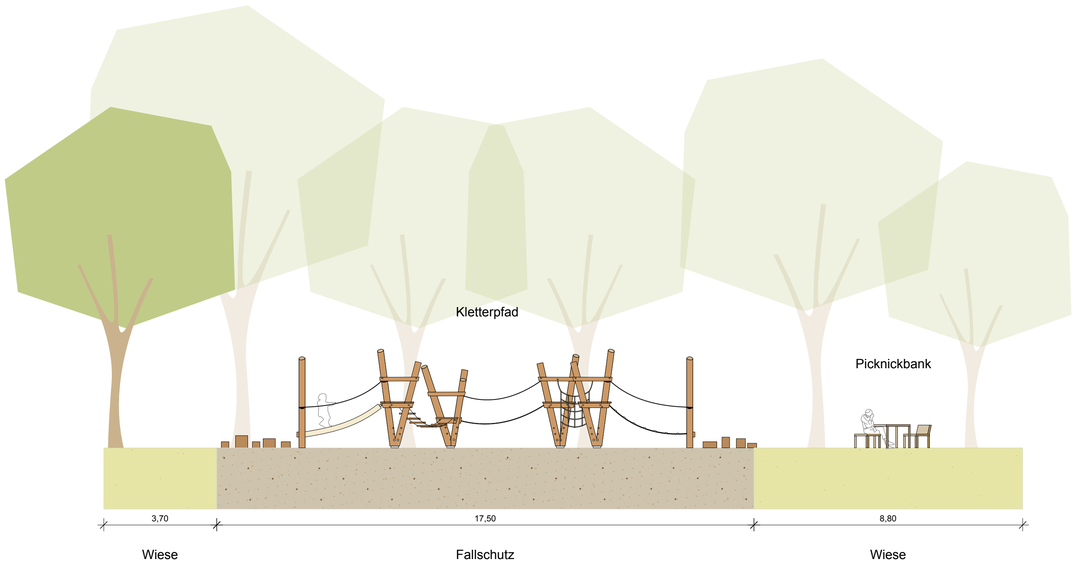

SCHNITTANSICHT AA` M: 1:100

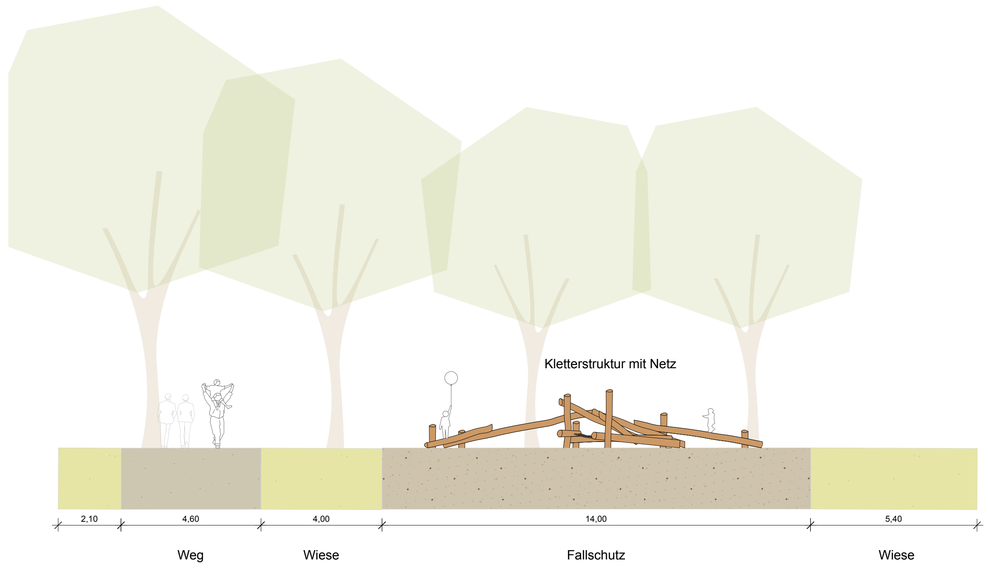

SCHNITTANSICHT BB` M: 1:100

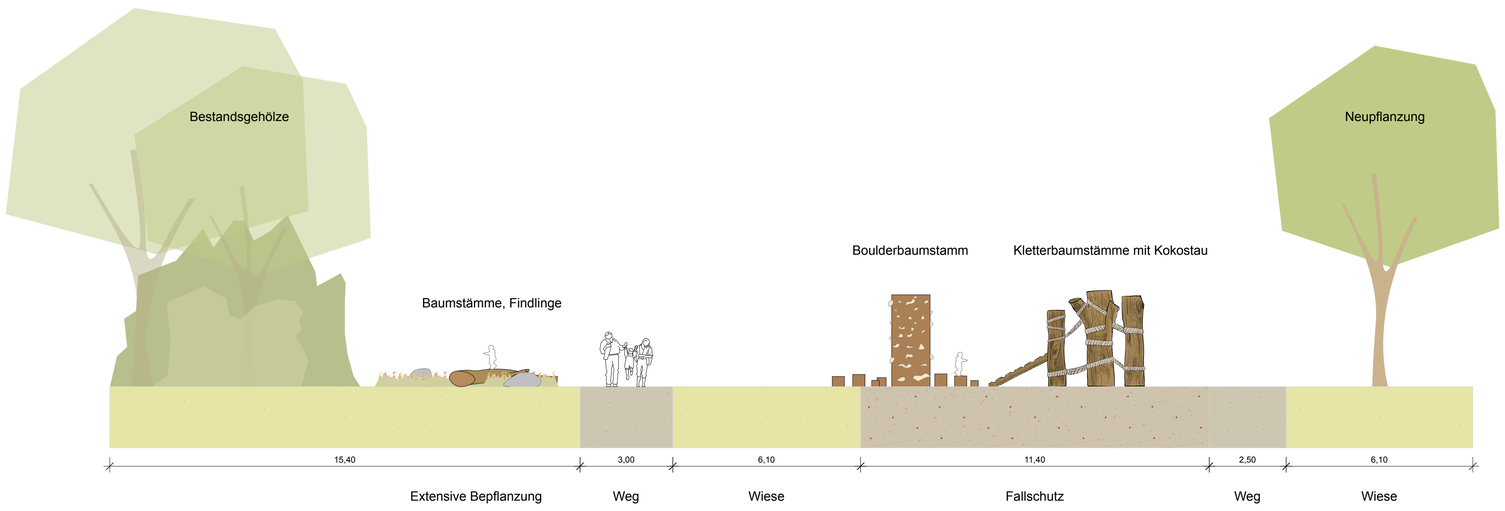

SCHNITTANSICHT CC` M: 1:100



SCHNITTANSICHT DD` M: 1:100



SCHNITTANSICHT EE` M: 1:100

SCHNITTÜBERSICHT M 1:500

zu beachten:
Alle Höhen- und Maßangaben sind vom Auftragnehmer vor Beginn der Ausführung zu prüfen. Unstimmigkeiten oder Abweichungen sowie Bedenken sind vor Beginn der Ausführung unverzüglich der Bauleitung mitzuteilen. Der Auftragnehmer hat sich über die genaue Lage der Ver- und Entsorgungsleitungen zu informieren.

Index	Datum	Änderung

Projekt:

Naherholungskonzept Pfannteich Hohenhameln

Plannummer: 1.1

Maßstab: M 1 : 100

Auftraggeber: Gemeinde Hohenhameln

Datum, Unterschrift

Planinhalt:

Schnittansichten Kletterpfad

Schnittansichten AA' bis EE'

Planung:

studio5 freiraumplanung
Ostermeyer + Partner mbB
Landschaftsarchitekt::innen

Datum, Unterschrift

Lph.:	Entwurf
Datum:	30.07.25
Bearbeiter:	MH
Planformat:	A1

Planschlüssel:		MH	3	Entwurfsplanung	LP	250729		
	Projektnummer	Verfasser	Phase	Benennung	Planart	Datum aktuell	Version	Index