

An / Verteiler

ILE-Arbeitskreis Kultur, Freizeit und
Naherholung

Sweco GmbH

Karl-Wiechert-Allee 1 B
30625 Hannover

www.sweco-gmbh.de



ISO 9001:2008
ISO 14001:2004
OHSAS
18001:2007
www.tuv.com
ID 9108622071



Von

Regine Albert

Kontakt

T +49 511 3407-277

F +49 511 3407-299

E regine.albert@sweco-gmbh.de

Datum

24.05.2018

Betrifft

Regionalmanagement ILE-Arbeitskreis Kultur, Freizeit, Naherholung
Sitzung am 14.05.2018 in Algermissen von 18-20 Uhr

Projekt-Nr.

0312-12-017

Teilnehmer:

Martin Stolze (Ummeln), Inga Messner (Gemeinde Hohenhameln), Matthias Jäntsch (Stadt Sehnde/ Orts-
bgm. Rethmar), Dirk Einnolf (Sehnde/ OT Rethmar), Godehard Voges (Algermissen), Regine Albert und
Carlice Berestant (ReM/Sweco GmbH Hannover)

Tagesordnung

1. Begrüßung und Einleitung
2. Sachstand ILE-Projekte und Aktivitäten
3. Aktualisierung der Freizeitkarte Börderegion
 - I. Teilprojekt 10. Längengrad Ost
 - II. Digitalisierung Freizeitkarte
4. Verschiedenes

Anhang

I Teilnehmerliste

II Präsentationsfolien

III Freizeitkarte Börderegion

TOP 1: Begrüßung und Einleitung

Frau Albert begrüßt die Anwesenden zur siebten Sitzung des ILE-Arbeitskreises in Algermissen. Der Fokus der heutigen Sitzung liegt auf der Aktualisierung der Freizeitkarte sowie dem Teilprojekt 10. Längengrad Ost. Einleitend gibt Frau Albert einen kurzen Überblick über die bisherigen Aktivitäten der ILE-Region seit Anfang des Jahres.

TOP 2: Sachstand ILE-Projekte und Aktivitäten

Skulpturenpfad:

Die Projektinitiative Skulpturenpfad Börderegion wird von allen ILE-Kommunen unterstützt und als verbindendes Projekt der ILEK-Börderegion verstanden. Allerdings ist die Projektträgerschaft für den Skulpturenpfad noch nicht geklärt. Dies ist eine entscheidende Voraussetzung, um am 15.09.18 einen Förderantrag über ZILE einreichen zu können. Frau Messner berichtet, dass der Vorstand des Kulturvereins bei seiner letzten Sitzung beschlossen hat, die Projektträgerschaft nicht zu übernehmen. Ferner sind die Projektinitiatoren weiterhin auf der Suche nach Künstlern aus Sehnde, um auch hier lokale Kunstwerke zu schaffen. Hinweise dazu werden an das Regionalmanagement erbeten.

Fotowettbewerb:

In der letzten Arbeitskreissitzung am 12.03.2018 in Sehnde, stellte Frau Huth ihre aktualisierte Idee eines Fotowettbewerbes vor. Da Sie das Vorhaben nicht alleine organisieren möchte, sucht Sie Mitstreiter, um aus der Idee ein umsetzbares Konzept zu entwickeln. Es wird nochmal betont, dass zunächst interessierte Gesprächspartner gesucht werden, um dann mit Unterstützung des Regionalmanagements das Projekt weiterzuentwickeln. Es muss sich nicht vornehmlich um Teilnehmer und/oder Fotografen des Wettbewerbs handeln. Die Kontaktdaten zu dem Hohenhamelner Fotografen Herrn Jens Riese wurden bereits vermittelt. Interessenten, die sich an der Projektentwicklung beteiligen möchten sowie ihre Ideen und Vorschläge einbringen möchten, melden sich bitte beim Regionalmanagement oder direkt bei Frau Huth.

TOP 3: Aktualisierung der Freizeitkarte Börderegion

Die Vorbereitungen zur Aktualisierung der Freizeitkarte laufen derzeit auf unterschiedlichen Ebenen an. Frau Albert erläutert die notwendig zu aktualisierenden Bereiche der Freizeitkarte, wie beispielweise die Erlebnispunkte/POI, vorhandene und ggf. neue Routen, das Teilprojekt 10. Längengrad Ost und die App-Erweiterung bzw. digitale Erweiterung. Generell zu berücksichtigen sind die Bedürfnisse der Freizeit-(Rad)fahrer wie u.a. eine attraktive Streckenführung, eine korrekte Beschilderung, Spiel- und Rastplätze sowie gute Einkehrmöglichkeiten.

Zum 15. September 2018 soll ein Förderantrag über die ZILE Maßnahme ländlicher Tourismus eingereicht werden. Die Digitalisierung der Freizeitkarte als App oder auch webbasiert, inklusive der dafür vorgesehen bzw. noch zu ermittelnden Kosten, sollen im Förderantrag berücksichtigt werden. Bezüglich der digitalen Form speziell einer App-Nutzung ist eine Kooperation mit den Nachbarregionen (ILE-Region Nette Innerste und LEADER Peiner Land) anzustreben. Bzgl. einer Anbindung mit den Nachbarregionen ist zu beachten, dass die digitalen Systeme kompatibel sind.

3.1 Teilprojekt 10. Längengrad Ost

Als ein Projekt das die vier ILE-Kommunen symbolisch und faktisch mit dem 10. Längengrad verbindet, wird das Teilprojekt zu einem wichtigen Bestandteil der neuen Freizeitkarte.

Abb. 1: Freizeitkarte Börderegion mit 10. Längengrad Ost



Der 10. Längengrad Ost kann in der Börderegion sehr genau bestimmt werden. Dazu hatte der Projektinitiator Herr Dezelske bereits im vergangenen Jahr den 10. Längengrad auf der Freizeitkarte s. Abb. 1 eingetragen. Die Stationen, an denen die Landmarken die ILE-Kommunen tangieren, liegen in Sehnde bei Rethmar, für Hohenhameln bei Groß Lobke, für Algermissen an der Stadt-Land-Kanal-Route bei Bründeln und für Harsum bei Borsum.

Herr Jäntsch hat Teile der Strecke mit dem Rad abgefahren und ergänzt einige Standorte mit aktuellen Fotos (s. Folie 14-16 der PPP im Anhang). Somit kann sich der Arbeitskreis ein besseres Bild von einigen Plätzen machen.

Die Anwesenden diskutieren Vor- und Nachteile der jeweiligen Standorte und präzisieren die Markierungen (s. Bild Karte im Anhang) auf der Freizeitkarte.

Für den **Standort bei Harsum** verweist Herr Jäntsch auf das erste Foto (ppt.-Foto 1, Folie 14) den freien Platz an der Straße (Aloys-Kreye Str.) zum Kindergarten am Ortschaftschild **Hönnersum**. Für diesen Standort könnte der Landkreis Eigentümer sein, was mit den kommunalen Entscheidungsträgern zu klären ist. Hönnersum wäre für die Landmarke ein sehr guter Standort, da die Gemeinde gleichzeitig eine Verbindung zu den *bestehenden Routen* schafft.

Für einen **Standort bei Hohenhameln – Bründeln** zeigt Foto Nr. 2 und Foto Nr.3: einen Platz an der Straße zum Sportplatz in der Nähe zum Bruchgraben. Auch hier sind die Eigentumsverhältnisse zu klären, ein Standort am Teich (Bruchgraben) wäre ideal. Bei Bründeln tangiert der 10. Längengrad direkt die Radroute *Rundkurs Hohenhameln*, wo auch ein Landschaftsfenster steht.

Ein möglicher Standort für **Algermissen bei Groß Lobke** liegt an der *Nord-Ost-Erlebnisroute* ziemlich genau auf dem 10. Längengrad Ost. Der genaue Standort ist noch mit der Kommune abzustimmen.

Der Standort 10. Längengrad Ost für **Sehnde bei Rethmar** liegt direkt auf der *Nord-Ost-Erlebnisroute* und ist ebenfalls mit der Stadt Sehnde abzustimmen. Für dieses Standortgebiet ist das Wasser- und Schifffahrtsamt zuständig, das seine Zustimmung zur Einrichtung einer Landmarke zuvor erteilt hat (wurde bereits von Herrn Dezelske angefragt).

Die Vorschläge zu den möglichen Standorten werden den Kommunen im Rahmen der nächsten Lenkungsgruppensitzung am 4.Juni 2018 in Algermissen vom Regionalmanagement vorgestellt. Dazu soll u.a. die Eigentümerfrage der möglichen Standorte geklärt sowie abgestimmt werden, ob die vorgeschlagenen Standorte für die Kommunen akzeptabel sind.

Herr Einnolf beschreibt anhand, der in Bad Salzdetfurth aufgestellten Landmarken des 10. Längengrads, wie diese aussehen könnten (s. Folie 8-10 der PPP). Das Regionalmanagement wird den Kostenansatz für diesen Typ Landmarke aus Bad Salzdetfurth recherchieren und dem Arbeitskreis sowie der Lenkungsgruppe mitteilen.

3.2 Digitalisierung Freizeitkarte

Mobile Internetgeräte wie Smartphones, Tablets und GPS ermöglichen es, moderne Verfahren der Informationsvermittlung im Freien anzubieten. Deswegen soll die aktualisierte Freizeitkarte in Zukunft auch digital nutzbar sein. Denkbar wäre eine Erweiterung der Freizeitkarte als App oder über ein webbasiertes System wie bspw. den Geo-Info-Manager.

Frau Albert stellt dazu beispielhaft zwei durchführbare Ansätze vor, die neue Radrouten-App des Landkreises Hildesheim <https://www.hi-radtouren.de/radtouren-app.html> sowie den Geo-Info-Manager <https://gim.guide>, s. Powerpointpräsentation (Anhang)

Die Radrouten-App für den Landkreis Hildesheim wurde maßgeblich durch den ADFC mitentwickelt. Das Regionalmanagement recherchiert die Kosten für die Digitalisierung/Kartendarstellung bzw. wie die Herangehensweise und konkrete Umsetzung für den Landkreis Hildesheim. Ansprechpartner beim ADFC Hildesheim www.adfc-hildesheim.de ist Herr Dietmar Nitsche post@adfc-hildesheim.de.

3.3 Vereinbarungen – Nächste Arbeitsschritte

Herr Voges schlägt vor, eine *Projektgruppe Freizeitkarte* zu bilden. Die Mitglieder sollen die Grundlagen dessen, was da ist und was seit der letzten Aktualisierung in 2011 dazu gekommen ist, erfassen. Ehrenamtliche Mitglieder dieser Projektgruppe wären wie in der vergangenen Förderperiode Herr Voges und Herr Rhode. Ergänzend beteiligen sich Herr Jäntsch und Herr Einnolf, die beide das Vorhaben unterstützen. Herr Hilker soll, als profilierter Veranstalter von Radtouren in der Region gefragt werden, ob er ebenfalls mitmachen möchte.

Als weitere Vorgehensweise werden folgende Arbeitsschritte in der besprochenen Reihenfolge vereinbart:

- Inhalte/alte Routen der Freizeitkarte sollen aktualisiert werden
- im nächsten Schritt soll auf bestehende Karten / Apps (ggf. Landkreis Hildesheim) aufgesattelt werden
- 10. Längengrad Ost soll als zehnter Längengrad (s. Karte) plus Darstellung der Landmarken durch ein neues Piktogramm aufgenommen und abgebildet werden.
 - Ergänzend soll der 10. Längengrad als verbindendes Element der ILEK Börderegion im Einführungstext beschrieben werden.
 - Der 10. Längengrad soll keine Eigene oder neu erstellte Route werden!
- Skulpturenpfad ist als Themenroute derzeit noch zu vage, um bereits jetzt in die Aktualisierung eingeplant zu werden.
 - Stattdessen sollen bestehende Skulpturen als Piktogramme in die neue Freizeitkarte aufgenommen werden
 - *Projektgruppe Freizeitkarte* organisiert Fotos und Standorte zu bestehenden Skulpturen in den Kommunen, bzw. klärt dies mit den jeweiligen ILE-Kommunen
 - Eine nachträgliche Berücksichtigung des Skulpturenpfads per App wäre vorstellbar.
- Die Organisation und Absprachen der neuen *Projektgruppe Freizeitkarte* übernehmen Herr Voges und Herr Jäntsch, das Regionalmanagement unterstützt übergeordnet.

TOP 4: Verschiedenes

Frau Albert schließt die Sitzung gegen 20:00 Uhr. Die nächste Arbeitskreissitzung findet unter Vorbehalt am **Montag, den 16.07.2018 in Harsum** statt. Genauere Angaben zu Ort und Zeit werden rechtzeitig bekannt gegeben.

Sweco GmbH

i. A.

R. Albert

i. A.

C. Berestant



**Herzlich Willkommen !
zum ILE-Arbeitskreis
Kultur, Freizeit und Naherholung
am 14. Mai 2018 in Algermissen**

Agenda

- 
- 1. Begrüßung und Einführung**
 - 2. Sachstand ILE-Projekte und Aktivitäten**
 - 3. Aktualisierung der Freizeitkarte Börderegion**
 - I. Teilprojekt 10. Längengrad Ost**
 - II. Digitalisierung Freizeitkarte**
 - 4. Verschiedenes**

1. Einführung - Übersicht ILE-Aktivitäten

Sitzungstermine ILE-Gremien 2018

Lenkungsgruppe:

18.01., 15.03., nächster Termin: **4. Juni in Algermissen**

AK Kultur, Freizeit und Naherholung:

15.01., 12.03., **14.05. in Algermissen**

AK Familien-/Bürgerregion:

19.02., 07.05. (verschoben)



Aktuelle Informationen und Termine:

AK Kultur, Freizeit & Naherholung 14. Mai 2018 in Algermissen
AK Familien- und Bürgerregion Börde

www.ilek-boerderegion.de

Workshop, Jugendbeteiligung:

07.02. in Sehnde

15.05. in Hohenhameln



2. Sachstand ILE-Projekte und Aktivitäten

Regionale Projekte ILEK-Börderegion

Kultur

- Skulpturenweg – aktueller Sachstand ?
 - Projektinitiator/-träger Kulturstammtisch Hohenhameln Herr Hilker
- Fotowettbewerb Börderegion – aktueller Sachstand ?
 - Projektinitiatorin Frau Huth
 - es braucht weitere Mitstreiter!

Freizeit und Naherholung

- Aktualisierung Freizeitkarte Börderegion in Vorbereitung;
 - inklusive Teilprojekt 10. Längengrad Ost und
 - Digitalisierung / per App oder andere digitale Ansätze
 - **Ggf. Gründung einer Projektgruppe Aktualisierung Freizeitkarte**
 - Teilnehmer?


3. Aktualisierung

- Erlebnispunkte / POI
- Routen: neu/alt
- 10. Längengrad Ost
- App-Erweiterung
- Digitale Anbindung an Nachbarregion Nette Innerste
- ...

2. Auflage 2011

Freizeitkarte Börderegion

Radtouren und Erlebnispunkte
1:30 000



Zeichenerklärung

Erlebnispunkte

Essen und Ausruhen	Museum und Baukultur
Gastronomie	Museum
Rastplatz	Kirche
Grillplatz	Windmühle
Service	Baudenkmal
Hofladen	Sport und Spiel
Fahrradservice	Spielplatz
Natur und Landschaft	Minigolf
Aussichtspunkt	Golf
Naturdenkmal	Freibad, Badesee
Naturlehrpfad	Hallenbad
Landschaftsfenster	Yachthafen
Landart	Erlebnispunkte mit Zahl werden auf der Kartenrückseite beschrieben.

Wegeinformationen


Verkehr	Radtouren
Autobahn	Nord-Ost-Erlebnisroute
Bundesstraße	Rundkurs Hohenhameln
Land-, Kreis-, Gemeindestraße	Stiftsdörfer Route
Feldweg	Stadt-Land-Kanal-Route
Fußweg	Wegenetz Radverkehr
Bahnstrecke mit S-Bahn Haltepunkt	

Kartengrundlage (Auszug)


Siedlungsfläche	Wald
Industrie- und Gewerbefläche	Wiese
Börderegionsgrenze	Gewässerfläche

Maßstab 1:30 000
1 cm in der Karte entspricht 300 m in der Natur

Meter 500 250 0 0,5 1,0 1,5 Kilometer



Algermissen Harsum Hohenhameln Sehnde



3. Aktualisierung Freizeitkarte Börderegion

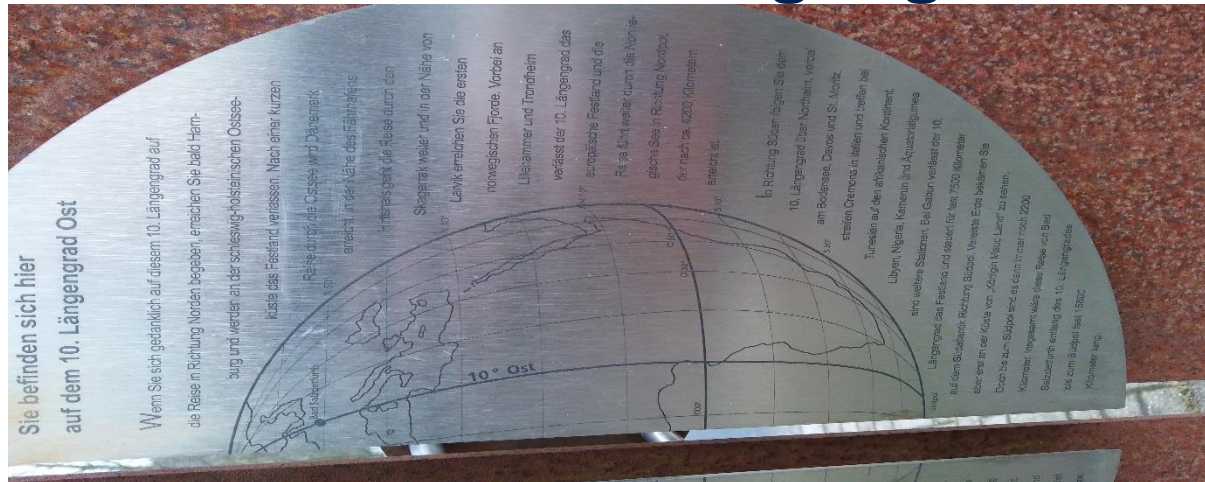
<u>Neue Inhalte</u>	<u>Weiteres</u>
Informationen zu Bootstouren und Anlegestellen (Slipanlagen)	Erneuern beschädigter und gestohlener Hinweisschilder auf der Strecke
Wassersportmöglichkeiten	Berücksichtigung der Bauarbeiten an den Radwegen bei Algermissen (Bauarbeiten zu Projekt, Bruchgraben‘)
Standort von öffentlichen Fitness-Geräten	Ergänzung der Online-Karte mit Bildern zu Erlebnispunkten/Sehenswürdigkeiten
Hot Spot-Standorte (Restaurants und weitere öffentliche Gebäude an den Radwegen)	Möglichkeit schaffen über die Online-Karte das Erstellen eigener Themenrouten einzustellen (bsp. nur Punkte zu Sport & Spiel oder Natur & Landschaft anzeigen und Route darstellen)
Reitwege	Anpassung des Kartenformats und der Falttechnik an Fahrradtaschen (Querformat!)
Neue Route für 10. Längengrad (Themenroute)	<i>GPS Daten für die Radwege der Region</i>
Skateranlagen	
evtl. Installation von Smartbenches (Ladestationen – Bänke – für Smartphones)	
ARBEITSKREISSITZUNG KULTUR, FREIZEIT UND NAHERHOLUNG - SWECO REGIONALMANAGEMENT - 24.05.2018	

3. Aktualisierung Freizeitkarte Börderegion

Bedürfnisse Freizeit(rad)fahrer?

- Attraktive, interessante Strecken
- Korrekte Beschilderung bzw. Wegeführung
- Spiel- und Rastplätze
- Einkehrmöglichkeit (Gastronomie)

3.1 Freizeitkarte - 10. Längengrad Ost



Visualisierung 10. Längengrad Ost – Landmarken

- 10. Längengrad Ost schneidet die Gemeinden Algermissen, Harsum, Hohenhameln sowie die Stadt Sehnde.
- **10. Längengrad Ost = verbindendes Element der ILEK-Börderegion.**
- Schnittpunkte liegen jeweils in der Nähe einer vorhandenen Fahrradroute
- Anbindung als **Themenroute 10. Längengrad Ost** an die Freizeitkarte

3.1 Freizeitkarte - 10. Längengrad Ost

Landmarke

- Form einer Halbkreisscheibe aus Stahl, mit feinen typographischen Markierungen und ggf. einer Infotafel.
- Scheibe symbolisiert einen „Längsschnitt“ der Erdkugel



3.1 Freizeitkarte - 10. Längengrad Ost

Landmarke

- Ca. 3 m hoher leicht gewölbter Stahlbogen (15cm x15 cm) rot pulverbeschichtet, mit feinen eingravierten typographischen Markierungen.
- Dazu ein eher waagerechtes nicht so dominantes Infoschild und/oder QR Code



3.1 Freizeitkarte - 10. Längengrad Ost

Landmarke

- Dazu ein eher waagrechtes nicht so dominantes Infoschild
- und/oder **QR Code**



Eilenriede im Ohr

11 Hörstationen im hannoverschen Stadtwald

Hörstation **9** (08:03 min)
GPS 52.36505°N 9.79635°E

Vom Wandel im Wald
An den Föhren | Amsel

Ob Klimawandel, Grundwasserabsenkung oder neu einwandernde Arten: die Eilenriede verändert sich ständig.

EILENRIEDE-NORD

EILENRIEDE-SÜD

HANNOVER

Landeshauptstadt Hannover Fachbereich Umwelt und Stadtgrün
Telefon: 0511 164 43801
E-Mail: umweltkommunikation@hannover-stadt.de
www.hannover.de/hannover-zum-hoeren

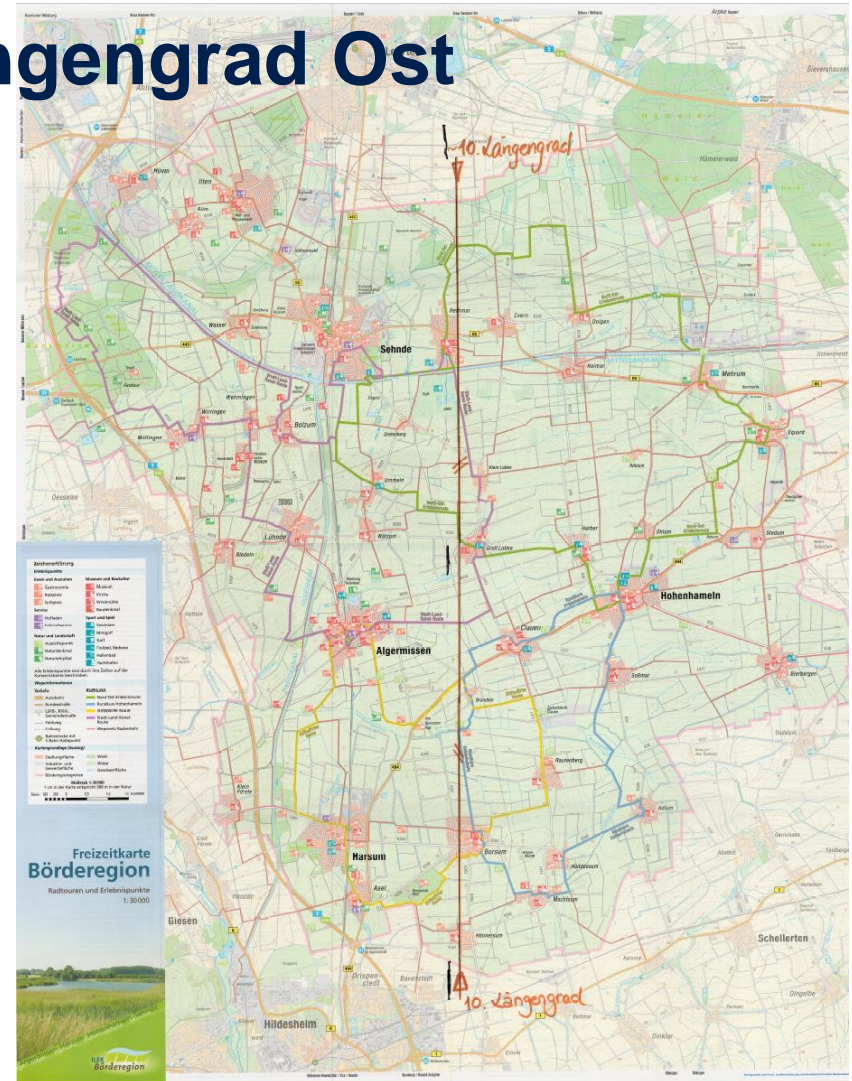
in Kooperation mit der
Region Hannover
Team Regionale Naherholung
E-Mail: randwege@region-hannover.de

Stadtkartengrundlage
Fachbereich Planen und Stadtentwicklung
Geoinformation
Stand: August 2016

3.1 Freizeitkarte - 10. Längengrad Ost

Stationen – Landmarken
schneiden die ILE-Kommunen

1. Sehnde bei Rethmar:
2. Hohenhameln bei Groß Löbke
3. Algermissen; Stadt Land-Kanal-Route bei Bründeln
4. Harsum bei Borsum



Landmarken schneiden die vier ILE-Kommunen 10. Längengrad Ost



3.1 Freizeitkarte - 10. Längengrad Ost

➤ 10. Längengrad Ost – Station-Landmarke ?



3.1 Freizeitkarte - 10. Längengrad Ost

➤ 10. Längengrad Ost – Station-Landmarke ?



3.1 Freizeitkarte - 10. Längengrad Ost

➤ 10. Längengrad Ost – Station-Landmarke ?



3.2 Freizeitkarte - Digitalisierung

Erweiterung und Digitalisierung Freizeitkarte

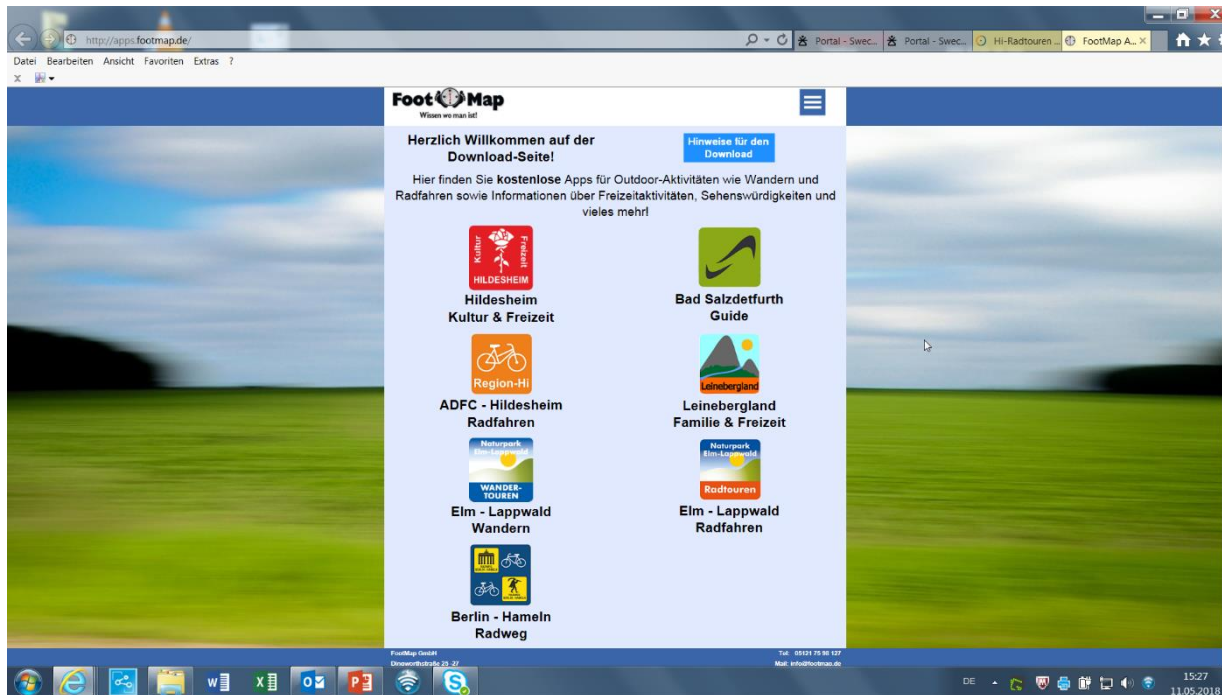
Mobile Internetgeräte wie Smartphone, Tablet und GPS ermöglichen es, moderne Verfahren der Informationsvermittlung im Freien und in der Landschaft anzubieten.

- **Vorteile mobiler Wissensvermittlung:**
 - modularer und zeitlich versetzter Aufbau
 - verschiedene Sprachen können vorgehalten werden
 - verschiedene Wissensstufen sind darstellbar
 - jahreszeitliche Veränderungen können berücksichtigt werden
 - Besucherlenkung ist durchführbar
 - Aktualisierung und Erweiterung jederzeit möglich

3.2 Freizeitkarte - Digitalisierung

Erweiterung bzw. Anbindung z.B. an:

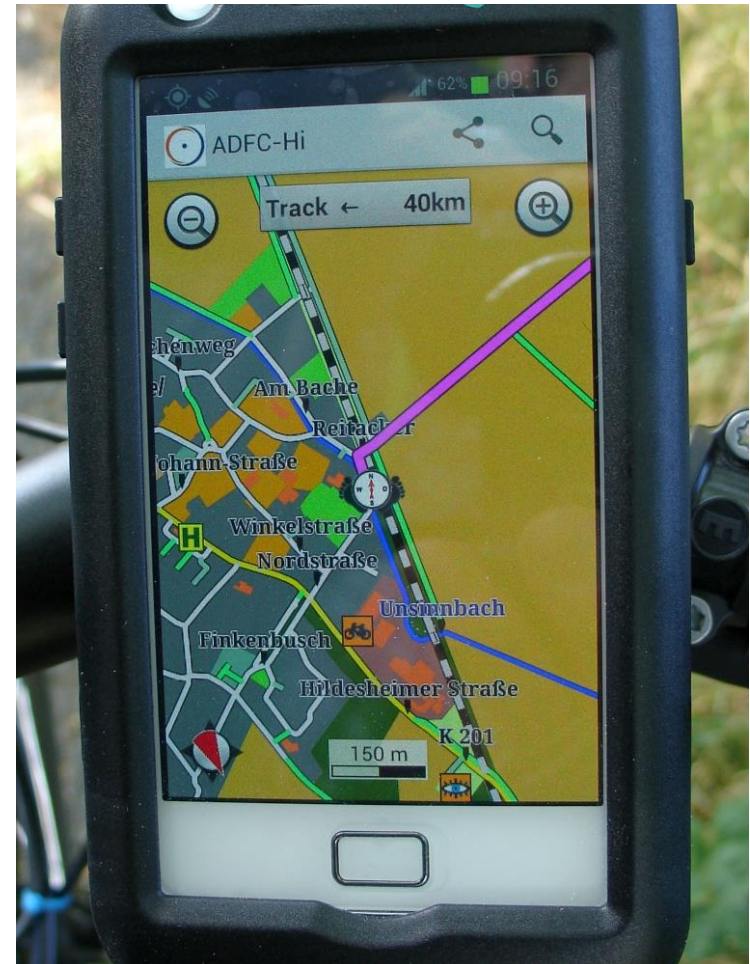
<https://www.hi-radtouren.de/radtouren-app.html>



3.2 Freizeitkarte - Digitalisierung

Apps des ADFC Hildesheim

- haben eine intuitive Bedienung,
- sind Offline nutzbar,
- besitzen eine zoom Vektorkarte mit Kompass und Maßstabsanzeige,
- ein Höhenprofil,
- eine Tracksuche, die Trackeinblendung ist mit Restkilometer-Anzeige,
- POI's haben Detailinformationen durch Anklicken.



3.2 Freizeitkarte - Digitalisierung

Erweiterung

- Per APP oder
- Z.B. Geo-Info-Manager

Einsatzbereiche

- Stadtpaziergänge
- Lehrpfade und Themenwege
- Rad- und Wandertouren
- Kartierungen



Der „Geo-Info-Manager“ ist ein Softwaretool mit dem auf einfache und kostengünstige Weise die Besucher vor Ort informiert werden können.

Das Ergebnis: Informationstafeln oder Lehrpfade, aber mit moderner Technik!

**Der Geo-Info-Manager:
Moderne Technik zur Informationsvermittlung vor Ort**
<https://gim.guide>



uis
media

uismedia
Dr. Ruth Lang und Armin Müller
Unterer Oosweg 1011
89427 Bad Schussenried
Telefon: ++ 49 (0) 7583 / 37 54 65
Telefax: ++ 49 (0) 7583 / 37 54 66
info@uismedia.de
http://www.uismedia.de

- Froschtümpel
- Dreiländkreiseck
- Roggensee
- Blick auf dem Bussen
- Wendelinus-Kapelle
- Schöner aus Wiltshire

3. Aktualisierung Freizeitkarte Börderegion

Geo-Info-Manager

- Mediale Inhalte (Bild, Ton, Text) können standortbezogen präsentiert werden
- Informationen vor Ort abrufbar. Keine Netzverbindung, sondern nur GPS-Funktion nötig
- klassische Web-Anwendung
- Kein App-Store oder Google Play (freies Kartenmaterial, keine Nutzung von „App Stores“).
- „Projekt-Einstiegsseite“: <https://gim.guide/> Beispiel in Anwendung: <https://www.streuobstliebe.de>



4. Verschiedenes


Nächste Arbeitsschritte / Vereinbarungen:

1. Wie gehen wir grundsätzlich mit den Routen der Freizeitkarte um?
 - a. Neue Routen einbauen?
 - b. Alte Routen überarbeiten

 2. Skulpturenweg im Kontext Freizeitkarte
 - a. als neuer Themenweg?
 - b. wenn ja, dann von wo nach wo?
 - c. Klärung der Standorte in den Kommunen

 3. Unterarbeitsgruppe d.h. **neue PG Freizeitkarte** gründen
 - a. Teilnehmer; Hr. Voges, Hr. Rhode, Hr. Wirries, Hr. Jäntsch, ReM
 - b. Grundsätzlich sollten aus jeder Kommune 1-2 Teilnehmer vertreten sein. Wenn kein Ehrenamtlicher z.B. aus Harsum dabei ist, dann sollte ein Hauptamtlicher vertreten sein.
- **Abstimmung aller offenen Punkte mit der LG am 4. Juni**
- **Nächste Schritte / TOP:**

4. Verschiedenes / Termine



- **Projektgruppe Freizeitkarte / 10. Längengrad Ost;**
 - wer und wann?

- **Nächstes Treffen des Arbeitskreises Kultur, Freizeit & Naherholung am:**
 -2018 in Harsum.
 - Nächste Themen: ...

Regionalmanagement ILEK Börderegion

Regine Albert

T +49 511 / 3407-277

E Regine.Albert@sweco-gmbh.de

Karl-Wiechert-Allee 1B
30625 Hannover

W www.sweco-gmbh.de



Vielen Dank für Ihre Unterstützung!
Regionalmanagement Börderegion

Teilnehmerliste
Arbeitskreis Kultur, Freizeit und Naherholung
 am 14. Mai 2018 in Algermissen



Nr.	Vorname	Nachname	Institution / Kommune	Unterschrift
1.	Inga	Mosner	Gemeinde Hoderik	J. Mosner
2.	Dirk	Einnoel	10° Ost Rethmar	Dirk Einnoel
3.	Matthias	Jantsch	Rethmar	M. Jantsch
4.	Gastin	Stohe	Ummeln	G. Stohe
5.	Godchaud	Voges	Gen. Algermissen	G. Voges
6.	Carlise	Baerend	REM	C. Baerend
7.	Pegine	Albert	"	P. Albert
8.				
9.				
10.				
11.				
12.				
13.				
14.				
15.				
Gäste				
16.				
17.				
18.				